




Comune di Roccaromana  
Provincia di Caserta




Stralcio Ortofoto con indicazione muro

| SCHEDA DESCRITTIVA DI RILEVAZIONE SUPERFICI COMUNALI  |  |                                   |                                  |
|---|--|-----------------------------------|----------------------------------|
| Localizzazione VIA SANTA CROCE N°2  |  |                                   |                                  |
| Descrizione tipologia di superficie   | Muro di contenimento terreno   |                                   |                                  |
| Indirizzo e numero civico   | ROCCAROMANA, VIA SANTA CROCE, NR 2   |                                   |                                  |
| Coordinate satellitari (link)   | <a href="https://maps.app.goo.gl/L3f8yKlNE8Z4fmjr8">https://maps.app.goo.gl/L3f8yKlNE8Z4fmjr8</a>                                |                                   |                                  |
| Superficie  |  |                                   |                                  |
| Proprietà   | <input checked="" type="checkbox"/> Pubblica   | <input type="checkbox"/> Privata  | <input type="checkbox"/> Mista   |
| Nel caso di proprietà privata o mista, descrivere il provvedimento che l'ha opzionata ai fini in questione                    | (es. avviso pubblico per la segnalazione da parte di privati di proprie superfici per la possibile realizzazione di opere, ecc.) |                                   |                                  |
| Dimensioni  | Lungh. Mt. 250,00 x Hm. Mt. 1,80 = mq. 450,00  |                                   |                                  |
| Stato della superficie  | <input checked="" type="checkbox"/> Ottimo   | <input type="checkbox"/> Discreto | <input type="checkbox"/> Pessimo |
| Note relative alla finitura attuale della superficie e agli interventi a farsi per il migliore risultato dell'opera pittorica | Trattasi di muro in cemento armato con superficie liscia   |                                   |                                  |
| Documentazione  |  |                                   |                                  |
| Ortofoto (eventuale)  | Allegare 1 immagine  |                                   |                                  |
| Vista frontale  | Allegare 1 immagine  |                                   |                                  |
| Viste di scorcio  | Allegare 2 immagini  |                                   |                                  |
| Eventuali dettagli  | Allegare max 3 immagini  |                                   |                                  |
| Contesto  | Allegare max 4 immagini  |                                   |                                  |
| Vincoli e prescrizioni  |  |                                   |                                  |
| La superficie è / non è sottoposta a  |  | Sì                                | No                               |
|   | Vincolo storico-artistico  |                                   | X                                |
|   | Vincolo paesaggistico  |                                   | X                                |
|   | Perimetrazione zona A PdF  |                                   | X                                |
|   | Perimetrazione UNESCO  |                                   | X                                |
|   | Piano del colore   |                                   | X                                |
|   | Censimento Architetture MiC  |                                   | X                                |
| Altro (descrivere)  |  |                                   |                                  |
| Spazio per eventuali altre informazioni   |  |                                   |                                  |




Scorcio 1



Scorcio 2



Contesto



Frontale